


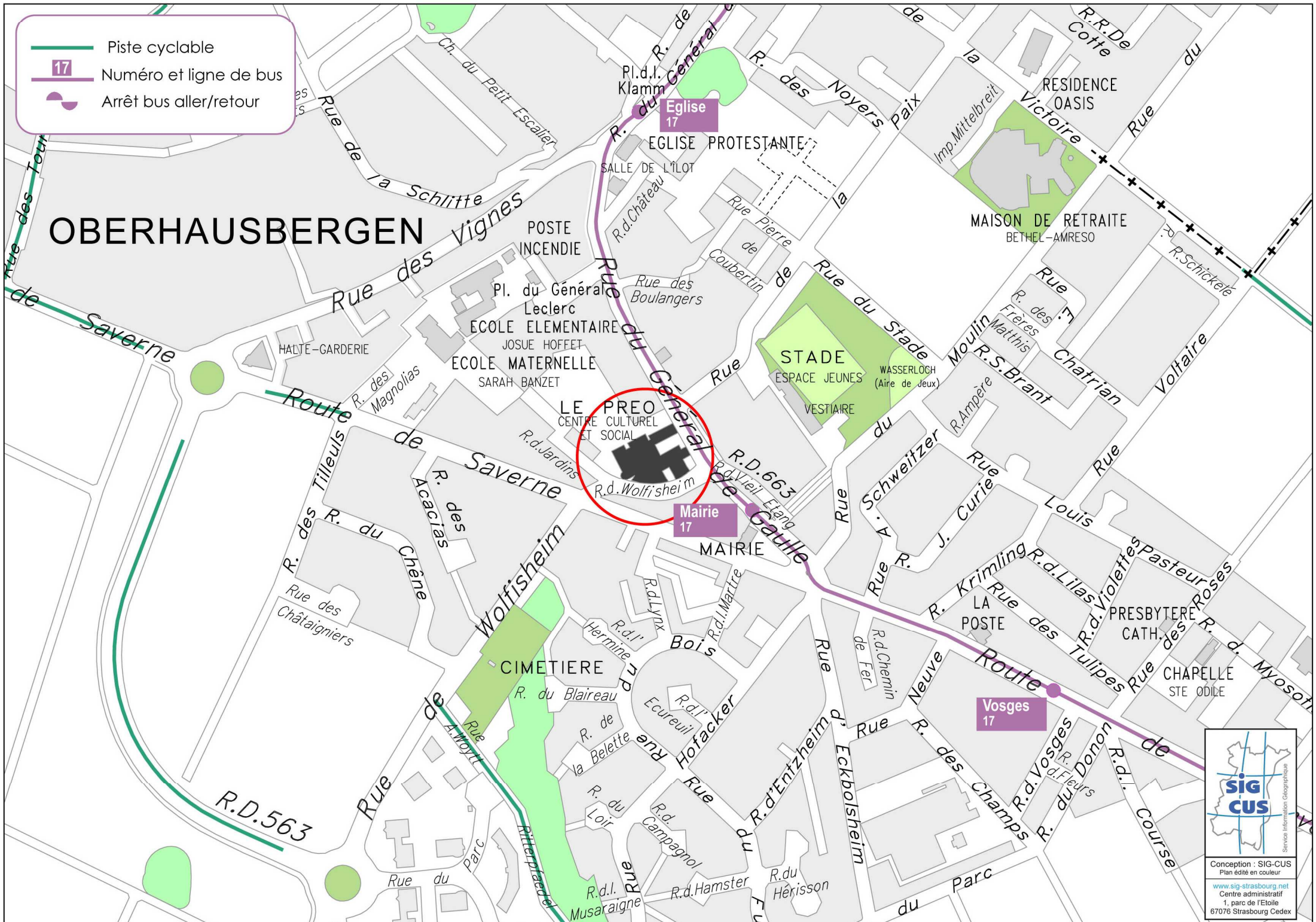


-  Piste cyclable
-  Numéro et ligne de bus
-  Arrêt bus aller/retour

# OBERHAUSBERGEN



**SIG CUS**  
 Service Information Géographique

Conception : SIG-CUS  
 Plan édité en couleur

[www.sig-strasbourg.net](http://www.sig-strasbourg.net)  
 Centre administratif  
 1, parc de l'Étoile  
 67076 Strasbourg Cedex